

# *Estate 2010*

*Roma, 9 luglio 2010*





## Indice

<i>Parte Generale .....</i>	<i>3</i>
<i>Misure di assistenza degli utenti in viaggio ( A.I.S.C.A.T.).....</i>	<i>5</i>
<i>Treni straordinari ( Ferrovie dello Stato).....</i>	<i>8</i>
<i>Piano di vigilanza aerea (Polizia di Stato ed Arma dei Carabinieri ).....</i>	<i>9</i>
<i>Schema flussi giornate critiche sulla rete autostradale.....</i>	<i>10</i>
<i>Cantieri sulla rete autostradale e sulla viabilità ordinaria.....</i>	<i>16</i>



Mattina ☀ Sera 🌅	Luglio	Agosto						Settembre
<b>Lun</b> ☀ 🌅			<b>2</b> ■ ●	<b>9</b> ◆ ■	<b>16</b> ■ ■	<b>23</b> ◆ ■	<b>30</b> ◆ ■	
<b>Mar</b> ☀ 🌅			<b>3</b> ● ●	<b>10</b> ● ●	<b>17</b> ● ●	<b>24</b> ● ●	<b>31</b> ■ ■	
<b>Mer</b> ☀ 🌅			<b>4</b> ● ●	<b>11</b> ● ●	<b>18</b> ● ●	<b>25</b> ● ●	<b>1</b> ● ●	
<b>Gio</b> ☀ 🌅			<b>5</b> ■ ■	<b>12</b> ● ■	<b>19</b> ● ■	<b>26</b> ● ●		
<b>Ven</b> ☀ 🌅	<b>30</b> ◆ ◆ 🚫		<b>6</b> ◆ ◆ 🚫	<b>13</b> ◆ ◆ 🚫	<b>20</b> ■ ◆	<b>27</b> ■ ◆		
<b>Sab</b> ☀ 🌅	<b>31</b> ▲ ▲ 🚫		<b>7</b> ▲ ▲ 🚫	<b>14</b> ◆ ◆ 🚫	<b>21</b> ◆ ◆ 🚫	<b>28</b> ◆ ◆ 🚫		
<b>Dom</b> ☀ 🌅		<b>1</b> ◆ ◆ 🚫	<b>8</b> ◆ ◆ 🚫	<b>15</b> ■ ◆ 🚫	<b>22</b> ◆ ◆ 🚫	<b>29</b> ◆ ◆ 🚫		



**VIABILITÀITALIA**  
Centro Coordinamento Nazionale Viabilità

Traffico

- Normale
- Intenso
- ◆ Intenso con possibile criticità
- ▲ Critico

Divieto di circolazione  
veicoli superiori a 7,5 t

- 🚫 orario 16/24
- 🚫 orario 07/23
- 🚫 orario 07/24



## Informazione agli utenti in viaggio

- Collegamenti su **ISORADIO** durante le riunioni di **VIABILITA' ITALIA** per aggiornamenti in diretta sulla situazione del traffico
- Apertura della diretta di Isoradio nelle notti di maggior traffico e prolungamento fino alle 02:00 per tutti gli altri giorni, ove sussistano situazioni di emergenza
- Collegamenti straordinari con i Tele Giornali nazionali e regionali nei venerdì - sabato - domenica di esodo e controesodo
- Possibilità di intervenire all'interno delle **Onda Verde** con messaggi di Sicurezza Stradale
- Possibilità di intervenire nei Giornali Radio RAI o nelle trasmissioni di **Radio RAI 1** in caso di emergenza
- Su **ISORADIO** Informazioni in lingua inglese sulla viabilità ogni mezz'ora nelle fasce orario di maggior traffico
- Collegamenti su Isoradio da un'automobile di "**Autostrade per l'Italia**" in tutti i fine settimana di luglio-agosto per un monitoraggio del traffico in diretta dalla rete autostradale



# Presidi Sanitari

presso alcune aree di servizio, presidi sanitari paramedici con presenza di ambulanza oltre a servizi di assistenza con personale dedicato

**A1 AdS - Arda Ovest**  
(direzione Bologna)  
*Croce Rossa Italiana - PC*  
•31 luglio-7 agosto

**A26 AdS - Stura Ovest**  
*Croce Rossa Italiana Novi Ligure*  
•31 luglio-7 agosto

**A1 AdS - Secchia Ovest**  
(direzione Firenze)  
*Croce Blu - Modena*  
•31 luglio-7 agosto

**A1 AdS - Cantagallo**  
(direzione Firenze)  
*Croce verde Emilia Romagna - BO*  
•31 luglio-7 agosto

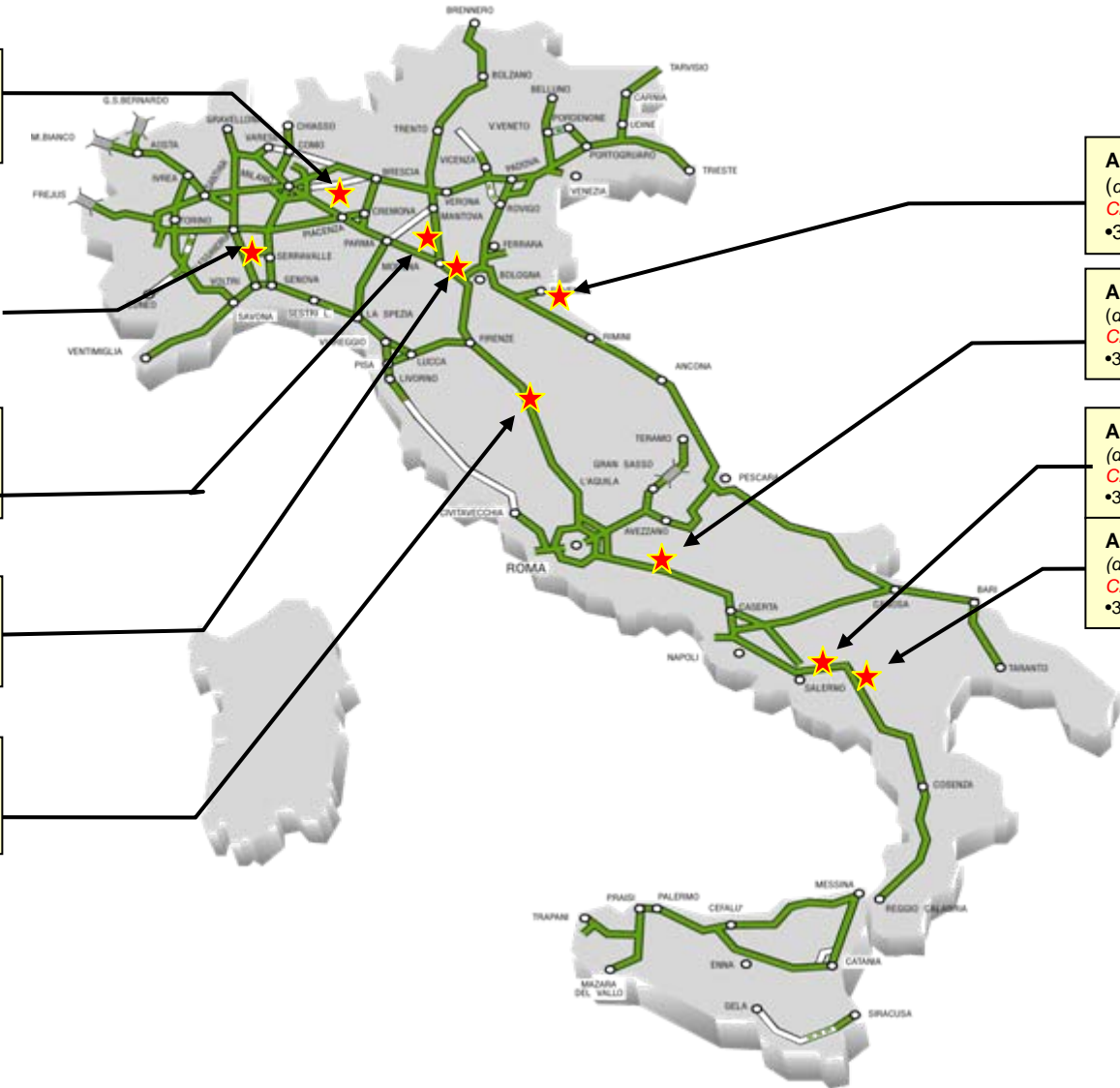
**A1 AdS - Chianti**  
(direzione Roma)  
*Croce Rossa Italiana - Firenze*  
•31 luglio 7 agosto

**A14 AdS - Bevano Ovest**  
(direzione Ancona)  
*Croce Italia Sant'Arcangelo - Rimini*  
•31 luglio - 7 agosto

**A1 AdS - La Macchia Ovest**  
(direzione Napoli)  
*Croce Rossa Italiana - Frosinone*  
•31 luglio-7 agosto

**A3 AdS - Campagna Ovest**  
(direzione Reggio Calabria)  
*Croce Rossa Italiana - Salerno*  
•31 luglio - 7 agosto

**A3 AdS - Sala Consilina Ovest**  
(direzione Reggio Calabria)  
*Croce Rossa Italiana - Salerno*  
•31 luglio - 7 agosto





## ***Iniziative per l'estate***

***nelle Aree di Servizio Autostradali***

La sosta presso le aree di servizio autostradali consente un momento di riposo e ristoro per i villeggianti impegnati in spostamenti anche lunghi ed impegnativi. Questa l'offerta di Autogrill, diversificata per numero di aree di servizio:

### **BAMBINI**

- **14 AREE BERRY GANG**: spazi attrezzati a misura di bambino per relax e divertimento sempre **"a vista"** dei genitori
- **43 BABY ROOM** : spazi antistanti la toilette, accessibili da ambo i sessi, dotati di lavandino, fasciatoio e dispenser per pannolini e **73 "FASCIATOI"** collocati all'interno delle toilette donne
- **SCALDAPAPPE-SCALDABIBERON** : apparecchi digitali presenti presso tutti i punti vendita Autogrill

### **ANIMALI**

- **FIDO PARK** : presso alcune Aree di servizio, spazi dedicati agli animali da affezione ed attrezzati con acqua corrente, gazebo e cuce isolate termicamente; presso l'Area di servizio "Secchia Ovest" dell'A1, nel fine settimana, presenza di un veterinario, oltre all'indicazione, presso ogni Area di servizio, del recapito telefonico del veterinario più vicino

### **MOTOCICLISTI**

- **BIKERS CLUB**: presso alcune aree di servizio, parcheggi, in alcuni casi coperti e videosorvegliati, riservati ai motociclisti

### **MENU' SPECIALI**

menù specificatamente dedicati a vegetariani, vegani, celiaci oltre a offerte a prezzo speciale per i bambini (con libretto omaggio, fino ad esaurimento scorte, per ogni "menù bambino")



## Misure per l'assistenza delle persone in viaggio



**Sulla rete Autostradale in Concessione è previsto:**

- **Potenziamento dei presidi operativi**
- **Rafforzamento impiego Ausiliari della Viabilità**
- **Rafforzamento impiego personale di esazione**
- **Stoccaggio di acqua e generi di conforto per eventuale distribuzione**
- **Vigilanza sulla erogazione dei servizi**
- **Capillare diffusione delle notizie di viabilità**
- **Predisposizione presidi informativi**



# Treni straordinari periodo luglio - settembre 2010



Si aggiungono agli **7.615** treni giornalieri di cui:

- **7.100** treni regionali
- **113** treni notte
- **402** a lunga percorrenza



treni straordinari .....	<b>50</b>
posti offerti nel periodo estivo.....	<b>30.000</b>



treni previsti in orario ufficiale con auto al seguito .....	<b>23</b>
posti offerti .....	<b>7.500</b>
posti auto offerti .....	<b>620</b>



sulla direttrice <b>Salerno - Reggio Calabria</b>	
treni giornalieri previsti in orario ufficiale .....	<b>48</b>
posto offerti .....	<b>27.000</b>
treni straordinari .....	<b>32</b>
posto offerti nel periodi estivo .....	<b>19.200</b>



## **Piano di vigilanza aerea rete viaria d'interesse nazionale esodo estivo 2010**



### **Reparti Volo della Polizia di Stato**



*Lombardia - Trentino Alto Adige - Friuli Venezia Giulia  
Veneto Liguria - Emilia Romagna - Toscana - Umbria  
Abruzzo - Lazio Campania - Molise - Puglia - Calabria  
Sicilia Occidentale*

### **Nuclei Elicotteri Arma dei Carabinieri**



*Piemonte - Trentino Alto Adige - Veneto - Liguria  
Toscana Marche - Lazio - Campania - Basilicata  
Puglia - Calabria - Sicilia Orientale - Sardegna*



*rete viaria d'interesse nazionale*



**Schema flussi**

**giornate critiche**

**sulla rete autostradale**



## Possibili giornate critiche in termini di elevati flussi di traffico

per specifiche tratte e/o punti della rete autostradale in concessione nel periodo 16 luglio - 5 settembre 2010

**T1 Traforo Monte Bianco**  
 entrambe le direzioni  
 1,6,7,13,14,22,28 agosto  
  
 direzione Francia  
 15,20,21,27,29 agosto

**A32 Torino - Bardonecchia**  
 Barriere di pedaggio  
 dal 06 al 09 agosto  
 dal 20 al 23 agosto;  
 dal 28 al 29 agosto

**A6 Torino - Savona**  
 direzione mare  
 Interconnessione con l'A10  
 Tutti i fine settimana (venerdì sera, sabato mattina e domenica mattina)

**A10 Savona - Ventimiglia**  
 direzione Francia  
 venerdì sera e sabato mattina  
 direzione Italia  
 domenica pomeriggio e notte



**T2 Traforo Gran San Bernardo**  
 entrambe le direzioni  
 1,2 agosto

**A5 Quincinetto - Aosta Ovest**  
 direzione Torino  
 tutte le domeniche pomeriggio in fase di rientro dal fine settimana dalle ore 17,00 alle ore 20,00

**A7 Milano - Serravalle**  
 direzione Genova 1-6-7-8 agosto  
 direzione Milano 20-21-22-27-28-29 agosto

**A26 Genova Voltri - Gravellona Toce**  
 Voltri - Ovada  
 direzione riviera Ligure e A10  
 fino al 14 agosto  
 direzione Alessandria e Milano  
 dopo Ferragosto

**A 12 Genova - Sestri Levante**  
 direzione Riviera di Levante  
 fino al 14 agosto  
 direzione Genova e Milano  
 Genova-Rapallo  
 dopo Ferragosto  
 direzione Riviera tirrenica  
 fino al 14 agosto  
 direzione Roma e A24  
 Roma - Civitavecchia  
 dopo Ferragosto

**A10 Genova - Savona**  
 direzione riviera di Ponente e Francia  
 fino al 14 agosto  
  
 direzione Alessandria e Milano  
 dopo Ferragosto



## Possibili giornate critiche in termini di elevati flussi di traffico

per specifiche tratte e/o punti della rete autostradale in concessione nel periodo 16 luglio - 5 settembre 2010

**A8 Lainate - Como**  
**A9 Milano - Varese**

direzione Laghi e Svizzera - fino al 14 agosto

direzione Milano e A4 - dopo Ferragosto

**A50 Tangenziale Ovest di Milano**  
 direzione Bologna 1-6-7-8 agosto  
 direzione Varese/Como 20-21-22-27-28-29 agosto

**A51 Tangenziale Est di Milano**  
 direzione Bologna 1-6-7-8 agosto  
 direzione Varese/Como 20-21-22-27-28-29 agosto

**A52 Tangenziale Nord di Milano**  
 direzione Bologna 1-6-7-8 agosto  
 direzione Varese/Como 20-21-22-27-28-29 agosto

**A15 Parma - La Spezia**

tutti i fine settimana e fine luglio - inizio agosto

direzione La Spezia

Interconnessione con A12

direzione Parma

Interconnessione con A1

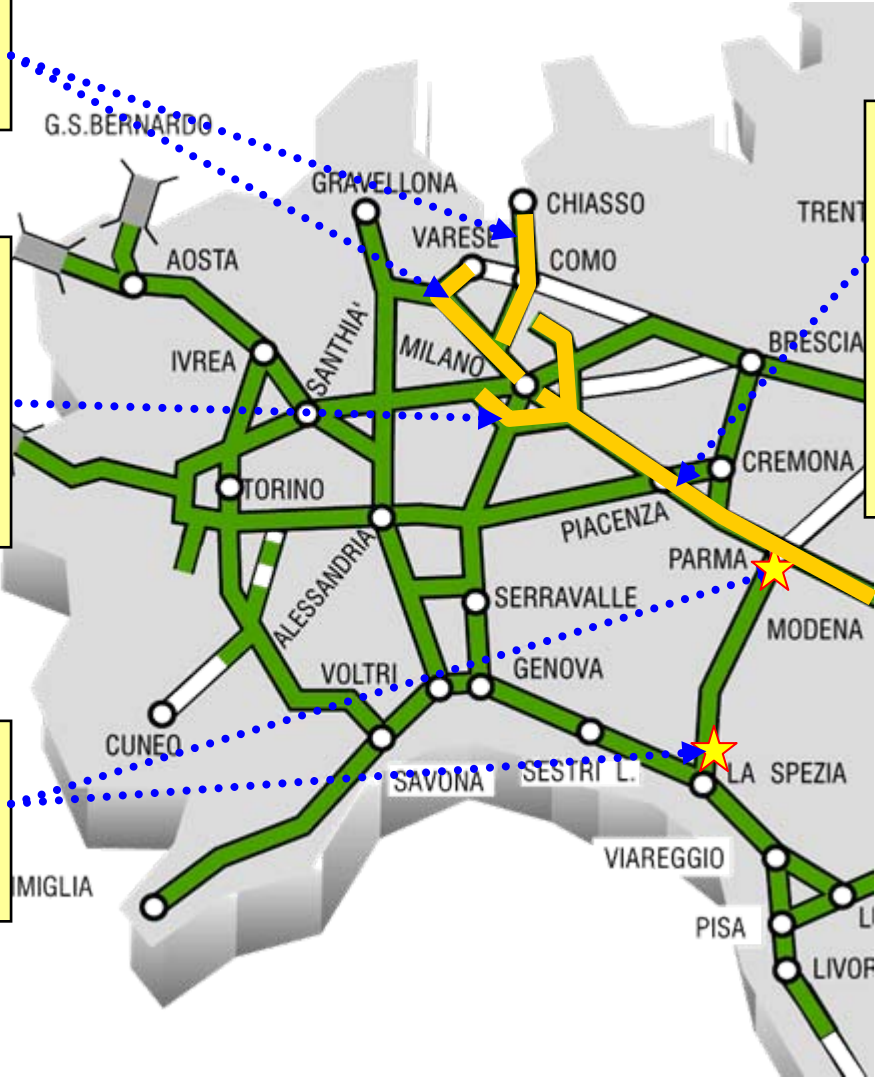
**A1 Milano - Napoli**  
*tratto Milano-Bologna*

fino al 14 agosto  
 hinterland Milanese

direzione Bologna e A14  
 Piacenza-Bivio A15  
 Modena-Bologna

dopo ferragosto  
 hinterland Milanese

direzione Milano e Brennero  
 Piacenza-Bivio A15  
 Modena-Bologna





## Possibili giornate critiche in termini di elevati flussi di traffico

per specifiche tratte e/o punti della rete autostradale in concessione nel periodo 16 luglio - 5 settembre 2010

**A22 Modena – Brennero**

entrambe le direzioni  
1° fine settimana di settembre

direzione sud  
venerdì pomeriggio 13-20-27 agosto  
il sabato e le domeniche e lunedì mattina  
16-23 agosto

direzione nord  
venerdì 13 e il sabato e le domeniche

**A27 Venezia-Belluno**

direzione Cortina e Dolomiti - fino al 14 agosto

direzione Venezia e A57 - dopo Ferragosto

**A23 Udine - Tarvisio**

direzione Austria e Slovenia - fino al 14 agosto

direzione Udine - dopo Ferragosto

**A4 Torino - Trieste**

*tratto Milano - Brescia*

direzione Venezia e A27 - fino al 14 agosto  
direzione Milano - dopo Ferragosto

*tratto Brescia – Padova*

entrambe le direzioni  
Sommacampagna-Verona Sud  
traffico sostenuto nei giorni  
07-14-15- 21-28 agosto

possibili turbative nei giorni  
01-08-15-22-29 agosto  
4-5 settembre

**A4 Venezia - Trieste**

Tutti i fine settimana

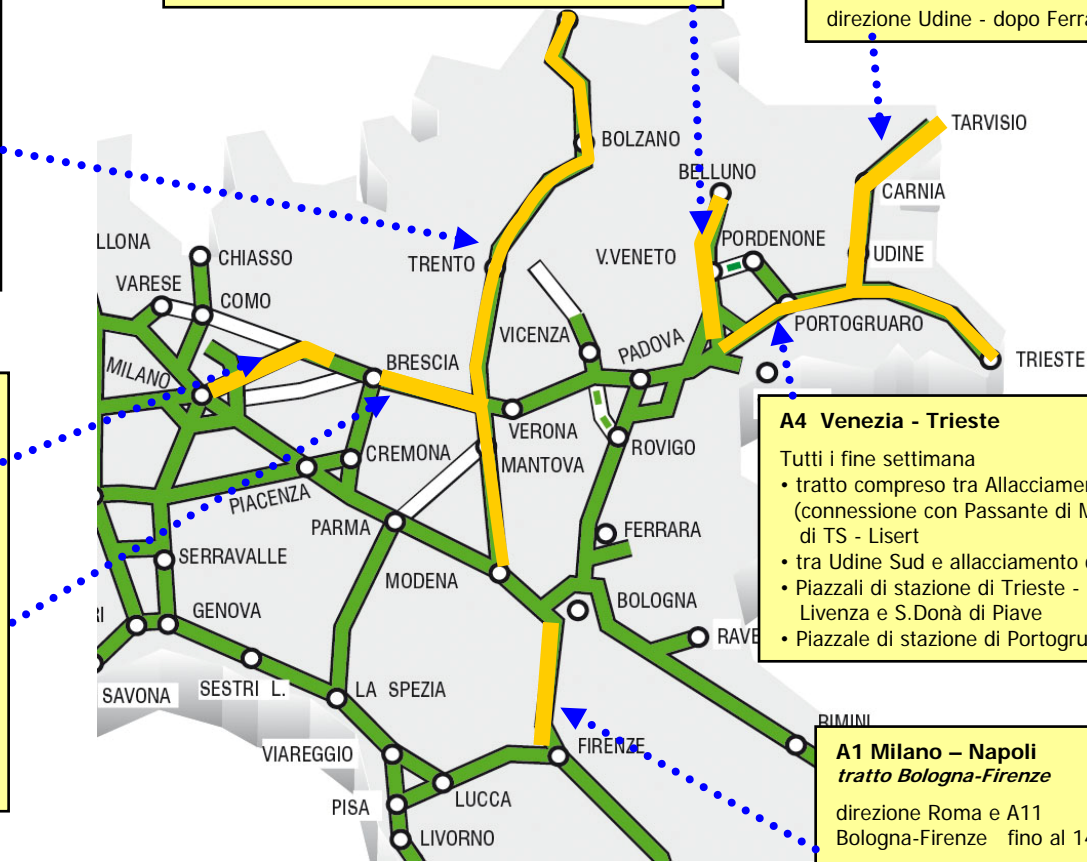
- tratto compreso tra Allacciamento A4/A57 (connessione con Passante di Mestre) e la barriera di TS - Lisert
- tra Udine Sud e allacciamento con A4
- Piazzali di stazione di Trieste - Lisert, San Stino di Livenza e S. Donà di Piave
- Piazzale di stazione di Portogruaro

**A1 Milano – Napoli**

*tratto Bologna-Firenze*

direzione Roma e A11  
Bologna-Firenze fino al 14 agosto

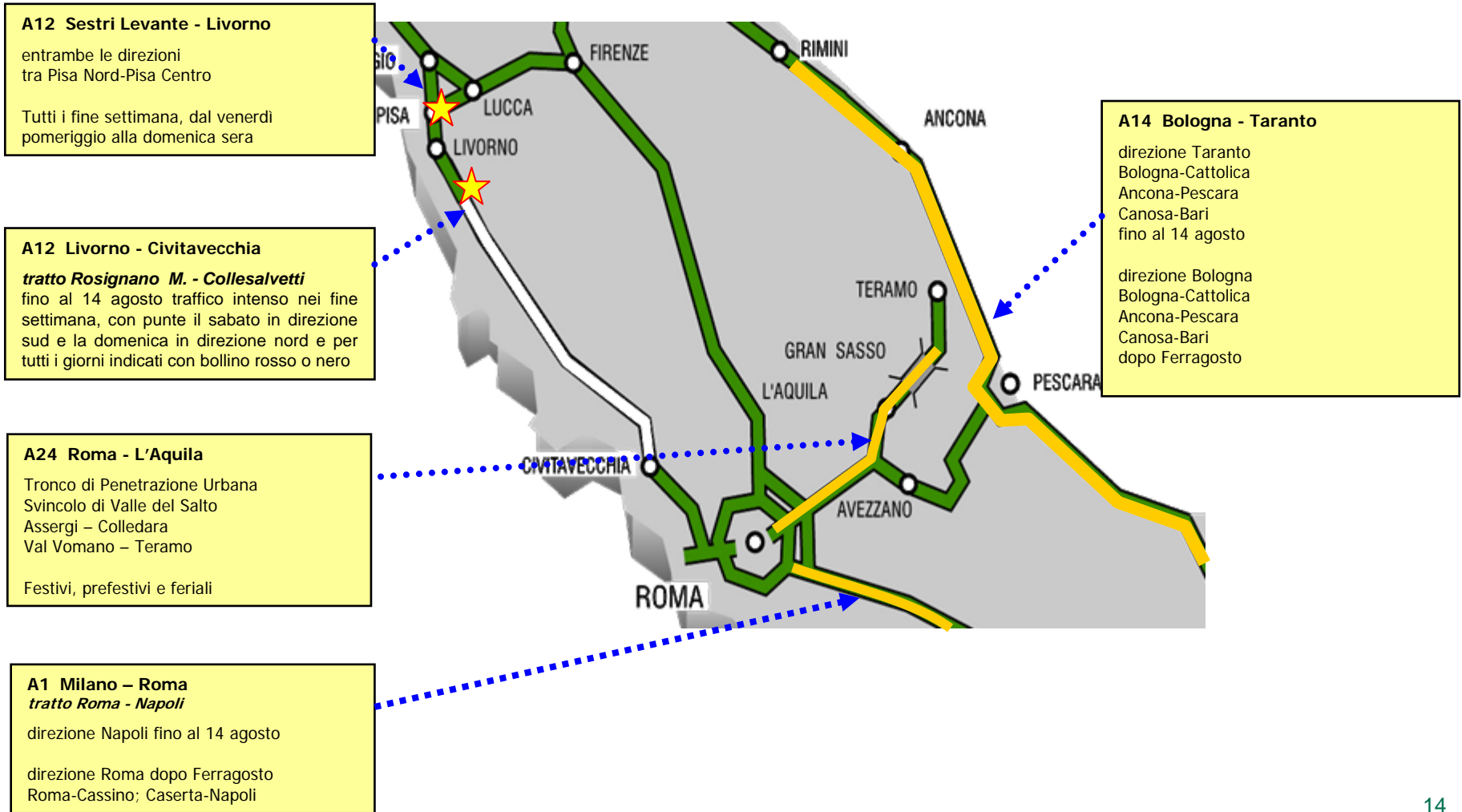
direzione Bologna  
Bologna-Firenze dopo Ferragosto





## Possibili giornate critiche in termini di elevati flussi di traffico

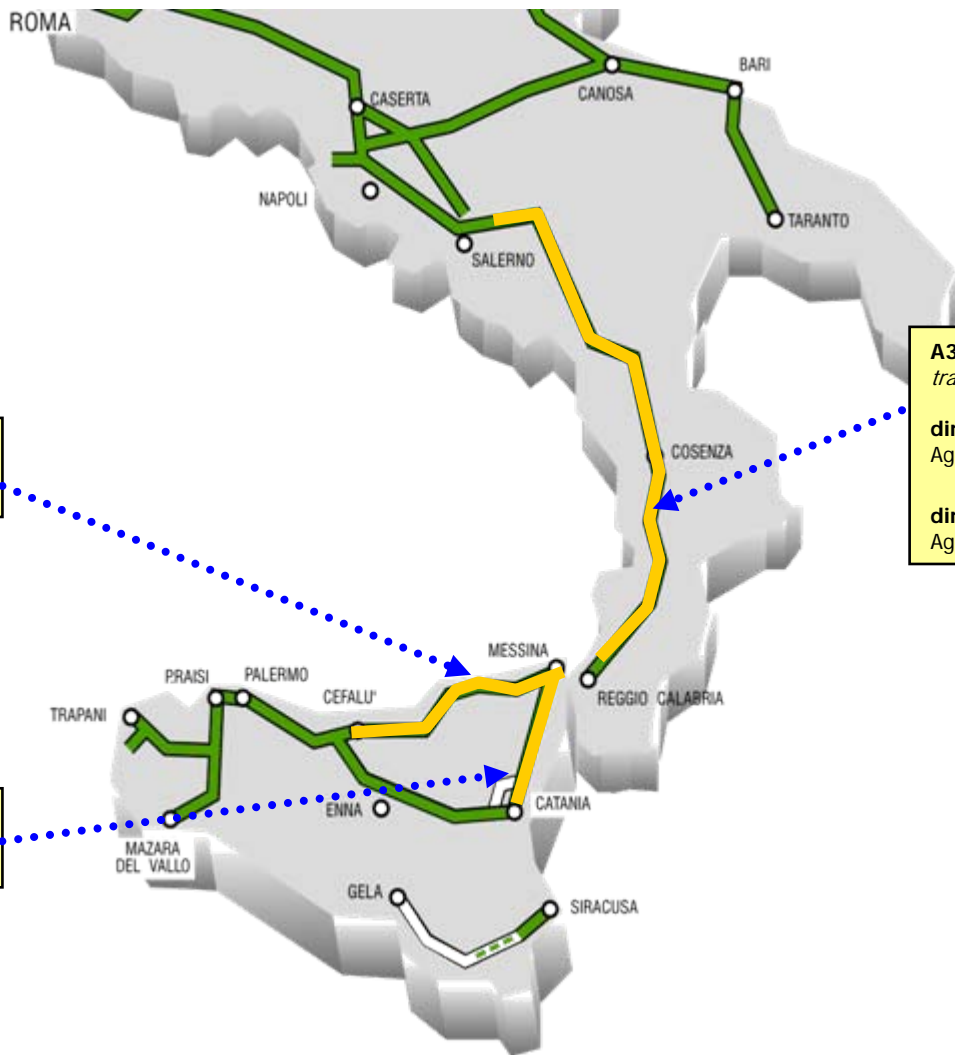
per specifiche tratte e/o punti della rete autostradale in concessione nel periodo 16 luglio - 5 settembre 2010





**Possibili giornate critiche in termini di elevati flussi di traffico**

per specifiche tratte e/o punti della rete autostradale in concessione nel periodo 16 luglio - 5 settembre 2010



**A18 Messina - Palermo**  
Tutti i giorni festivi e prefestivi di agosto

**A3 Napoli - Salerno - Reggio Calabria**  
tratto Salerno - Reggio Calabria  
**direzione sud**  
Agosto: 1-2-6-7-8-9-13-14-15-20-21-22-23-29-30  
**direzione nord**  
Agosto : 1-2-7-15-20-21-22-23-27-28-29-30

**A18 Messina - Catania**  
Tutti i giorni festivi e prefestivi di agosto



*rete viaria d'interesse nazionale*



**Cantieri**

**Stradali**

**non amovibili**



## Cantieri autostradali NON amovibili con possibili impatti sulle condizioni di viabilità nel periodo dal 16 luglio al 5 settembre 2010 - **NORD**

**A4-A5 Ivrea - Santhià** ☹️  
 direzione nord  
 dal km 5+500 al km 4+300

**A32 Torino-Bardonecchia** ☹️  
 • dal km 52+800 al km 56+200

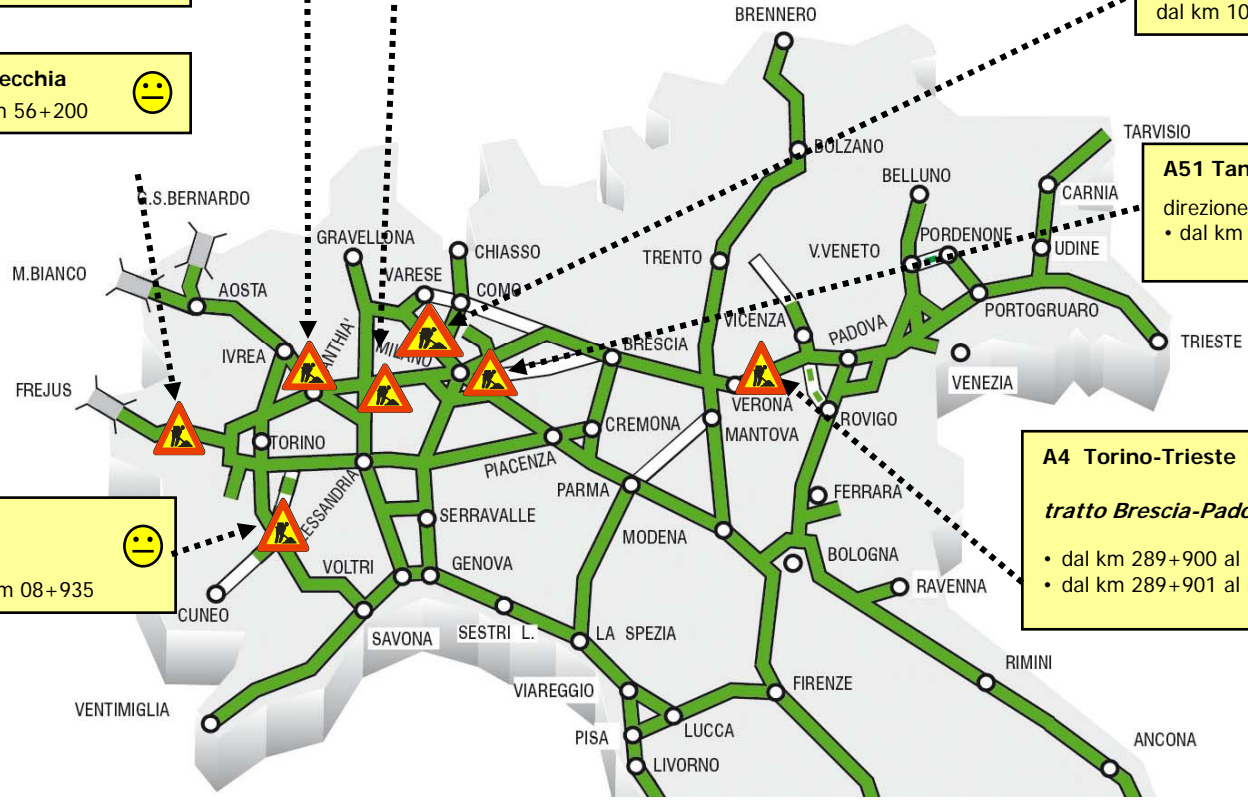
**A33 Asti - Cuneo** ☹️  
 direzione Cuneo  
 • dal km 06+503 al km 08+935

**A4 Torino - Trieste** ☹️  
*tratto Torino - Milano*  
 • dal km 67+600 al km 80+900

**A9 Milano-Varese** ☹️  
 dal km 10+700 al km 33+000

**A51 Tangenziale Est di Milano** ☹️  
 direzione Bologna  
 • dal km 08+100 al km 06+500

**A4 Torino-Trieste** ☹️  
*tratto Brescia-Padova*  
 • dal km 289+900 al km 285+800 (dal 20 al 23/08/10)  
 • dal km 289+901 al km 287+200 (dal 23 al 26/08/10)



turbative previste

**Legenda:**

- Per ogni cantiere sono indicate tratto autostradale e località interessate
- I cantieri dove non è specificata la direzione interessano entrambe le carreggiate

☹️ possibili nelle fasce orarie di punta  
 ☹️ elevate nei giorni e direzioni di esodo



Cantieri autostradali NON amovibili con possibili impatti sulle condizioni di viabilità nel periodo dal 16 luglio al 5 settembre 2010 - **CENTRO**



**A12 Genova – Roma** ☹️  
*tratto Sestri Levante - Livorno*  
 • dal km 155+100 al km 158+600

**A24 Roma - L'Aquila** ☹️  
 Tronco Penetrazione Urbana  
 • Inneso a Tangenziale Est dir. Salaria

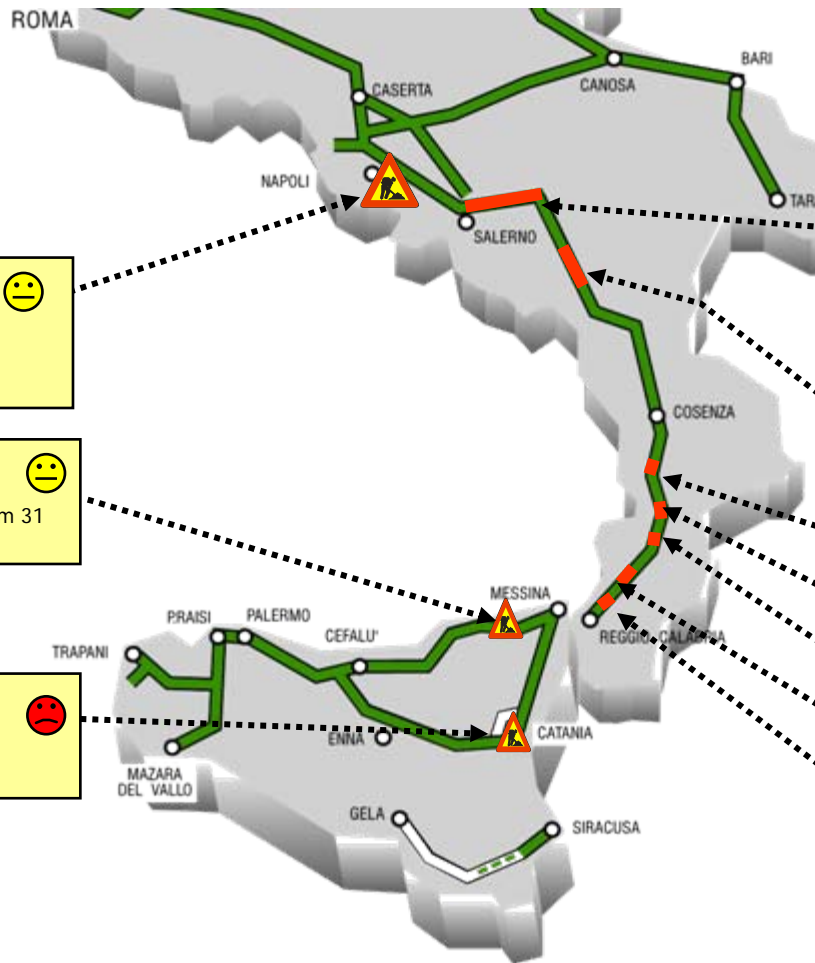
## turbative previste

- ☹️ possibili nelle fasce orarie di punta
- ☹️ elevate nei giorni e direzioni di esodo

- Legenda:
- Per ogni cantiere sono indicate tratto autostradale e località interessate
  - I cantieri dove non è specificata la direzione interessano entrambe le carreggiate



## Cantieri autostradali NON amovibili con possibili impatti sulle condizioni di viabilità nel periodo dal 16 luglio al 5 settembre 2010 - SUD ed ISOLE



**A3 Napoli-Salerno** 😊

- dal km 7+700 al km 9+400
- dal km 12+000 al km 19+200
- dal km 31+000 al km 32+000

**A20 Messina-Palermo** 😊

- Gallerie Scianina e Tracoccia km 29 e km 31

**A18 Messina-Catania** 😞

direzione Catania  
pressi svincolo Viadotto Santa Venerina

**A3 Salerno - Reggio Calabria** 😞

**Riduzione di Capacità**

- dal km 2+700 al km 3+000 "Allacciamento RA 02"
- dal km 13+000 al km 16+890 "Pontecagnano"
- dal km 22+400 al km 23+000 "Battipaglia"
- dal km 47+500 al km 53+800 "Contursi-Sicignano"

**Carreggiata Unica**

dal Km 108+800 al Km 138+000 "Padula-Lauria Nord"

2° Macrolotto

dal Km 284+000 al Km 305+000 "Altilia-Falerna"

4° bis macrolotto

dal Km 323+000 al Km 326+000 "Lamezia Terme - Pizzo"

dal Km 353+000 al Km 358+000 "S. Onofrio - Serre"

dal Km 371+000 al Km 375+000 "Mileto - Rosarno"

dal Km 403+000 al Km 423+300 "Gioia Tauro - Scilla"

5° macrolotto

### turbative previste

- 😊 possibili nelle fasce orarie di punta
- 😞 elevate nei giorni e direzioni di esodo

- Legenda:**
- Per ogni cantiere sono indicate tratto autostradale e località interessate
  - I cantieri dove non è specificata la direzione interessano entrambe le carreggiate



## Altri cantieri autostradali NON amovibili che non generano turbativa sulle condizioni di viabilità nel periodo dal 16 luglio al 5 settembre 2010 - **NORD-OVEST**

### T2 Traforo Gran San Bernardo

dal km 6+900 al 7+000 (fino al 6 agosto)

### A5 Torino - Aosta tratto Quincinetto - Aosta

direzione Quincinetto

- dal km 87+800 al km 86+900 (fino al 6 agosto)

direzione Aosta

- dal km 86+700 al km 87+600 (fino al 6 agosto)

### tratto Aosta-Monte Bianco

Galleria Dolonne

- dal km 139+000 al km 142+700

### A7 Milano-Genova

#### tratto Milano-Serravalle

- cantieri vari sull'intera tratta

### A8 Lainate- Como

direzione Milano

- dal km 29+000 al km 28+000

### A10 Genova - Ventimiglia

#### tratto Savona - Ventimiglia

direzione Francia

- dal km 65+887 al km 66+253 (Viadotto Maremola)

### A10 Genova-Ventimiglia

#### tratto Genova-Savona

- dal km 19+000 al km 20+000
- dal km 46+000 al km 40+000
- progressive varie (riduzioni notturne)

### A12 Genova - Roma

#### tratto Genova -Sestri Levante

- dal km 25+000 al km 32+000
- dal km 41+000 al km 43+000
- dal km 45+000 al km 42+000

direzione Sestri Levante

- dal km 31+000 al km 28+000 (fino al 07/08/10)
- dal km 48+000 al km 49+000

### A12 Genova-Roma

#### Tratto Genova-Sestri Levante

- progressive varie (riduzioni notturne)

### A15 Parma - La Spezia

dal km 28+800 al km 29+700

### A21 Torino - Brescia

#### tratto Torino - Piacenza

direzione Brescia

- dal km 39+500 al km 37+495
- dal km 42+899 al km 39+056
- dal km 46+940 al km 44+734
- dal km 50+110 al km 46+496

direzione Torino

- dal km 37+495 al km 39+500
- dal km 39+000 al km 42+150
- dal km 46+232 al km 49+781
- dal km 44+734 al km 46+940

### A26 Genova Voltri - Gravellona Toce

#### tratto Genova - Ovada

- dal km 45+000 al km 60+000
- dal km 59+000 al km 60+000

### A33 Asti - Cuneo

direzione Asti

- dal km 39+600 al km 41+900
- stazione di Cherasco

### A50 Tangenziale Ovest di Milano

- dal km 03+100 al km 03+400
- dal km 23+925 al km 23+775

direzione Bologna

- dal km 23+750 al km 23+950

direzione Varese

- dal km 23+525 al km 23+450

### A51 Tangenziale Est di Milano

- al km 07+300
- dal km 18+900 al km 18+600

direzione Torino/Trieste

- dal km 06+500 al km 08+100
- dal km 18+400 al km 18+600

### A 55 Sistema Tangenziale di Torino

Tangenziale sud

- dal km 2+200 al km 4+000

direzione sud

- dal km 1+000 al km 0+120
- svincolo di Santena



Altri cantieri autostradali NON amovibili che non generano turbativa sulle condizioni di viabilità  
nel periodo dal 16 luglio al 5 settembre 2010 - **NORD-EST**

**A1 Milano-Napoli**

**tratto Milano-Bologna**

- dal km 157+200 al km 156+400

**tratto Bologna- Firenze**

- dal km 257+900 al km 258+400

direzione Milano

- dal km 195+400 al km 194+000
- dal km 221+700 al km 222+000
- dal km 255+400 al km 254+700

direzione Napoli

- dal km 254+280 al km 255+200

**Tangenziale di Bologna**

- dal km 00+000 al km 04+400

**A4 Torino-Trieste**

**tratto Milano-Brescia**

- dal km 07+000 al km 12+000

direzione Milano

- dal km 38+000 al km 34+000 (*fino al 31/08/10*)

**A4 Torino - Trieste**

**tratto Venezia -Trieste**

- dal km 16+100 al km 17+200

**A 13 Bologna - Padova**

direzione Bologna

- dal km 104+000 al km 102+000

direzione Padova

- dal km 103+000 al km 105+000

**A 14 Diramazione Ravenna**

- dal km 00+000 al km 29+000

**A22 Modena – Brennero**

- dal km 43+300 al km 44+300
- dal km 100+400 al km 104+400
- dal km 115+000 al km 117+000
- dal km 167+800 al km 171+700
- dal km 177+900 al km 180+300
- dal km 285+000 al km 287+000
- dal km 290+000 al km 291+500

**A23 Udine - Tarvisio**

- dal km 26+000 al km 27+000 (*fino al 15/08/10*)



Altri cantieri autostradali **NON** amovibili che non generano turbativa sulle condizioni di viabilità nel periodo dal 16 luglio al 5 settembre 2010 – **CENTRO, SUD e Sicilia**



## A1 Firenze-Roma

- dal km 339+000 al km 335+200

direzione Milano

- dal km 358+200 al km 355+500
- dal km 514+000 al km 514+600

direzione Napoli

- al km 385+375
- dal km 440+000 al km 464+000

## A1 Diramazione Roma Nord

- dal km 04+000 al km 19+400

## A14 Bologna-Taranto

- dal km 174+700 al km 271+300
- dal km 294+300 al km 295+300
- dal km 302+000 al km 304+200

direzione Bologna

- dal km 209+000 al km 208+400
- dal km 312+000 al km 288+000
- dal km 352+000 al km 334+000
- dal km 451+300 al km 446+600

direzione Taranto

- dal km 334+000 al km 352+000

## A24 Roma - L'Aquila

- dal km 128+000 al km 129+000
- Svincolo Valle del Salto

direzione Teramo

- dal km 157+300 al km 157+700

Tronco Penetrazione Urbana

- Svincolo Portonaccio direzione tang. Est

## A90 Grande Raccordo Anulare

- dal km 26+900 al km 27+500

## A11 Firenze – Pisa nord

- dal km 17+500 al km 18+000

## A20 Messina-Palermo

direzione Palermo

- Galleria Tindari km 61+2007